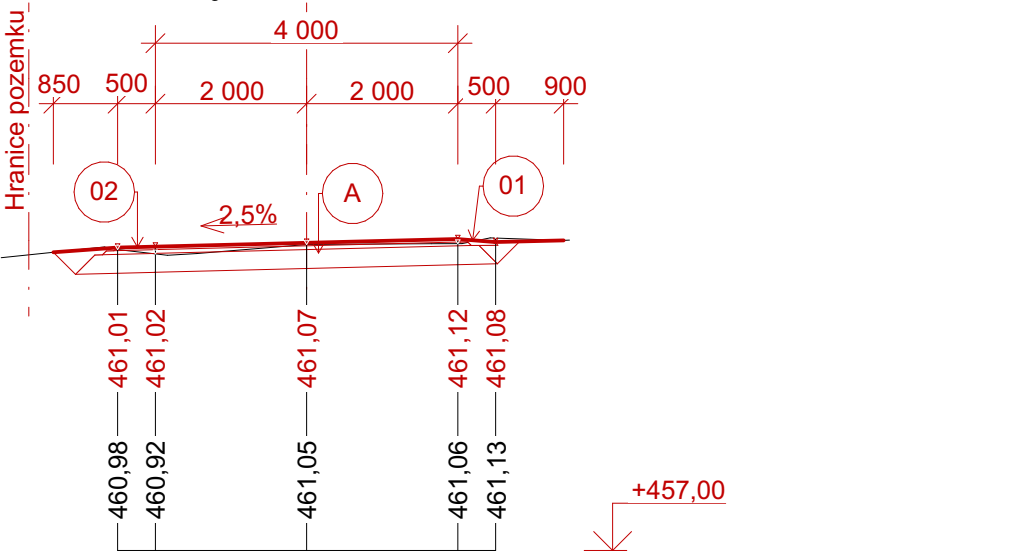
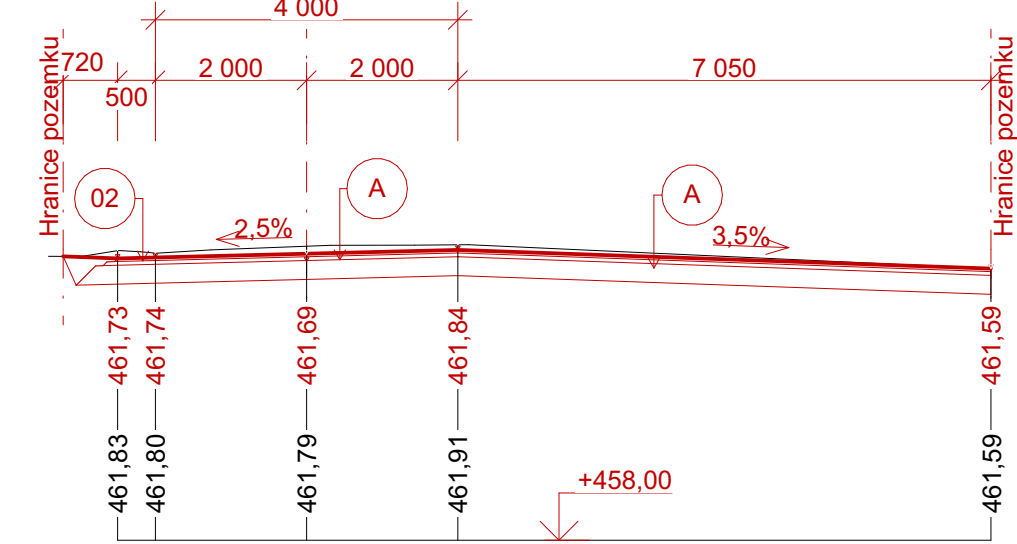


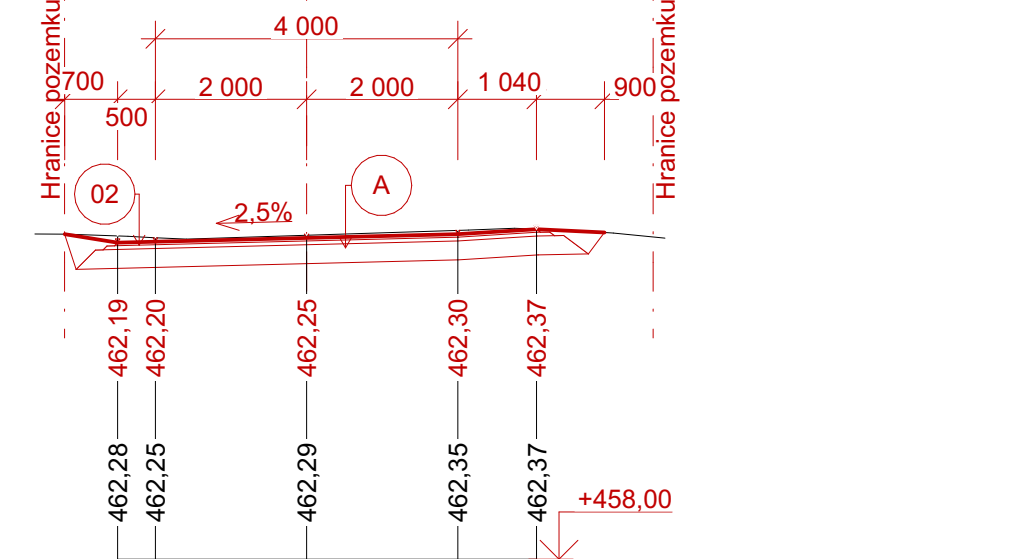
Příčné řezy - část 3



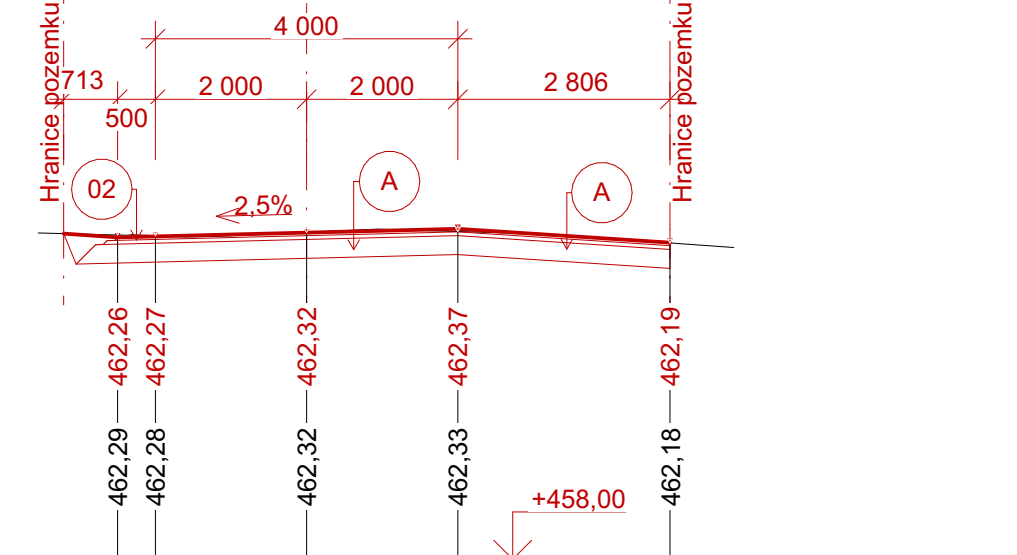
PF28 - km0,85000



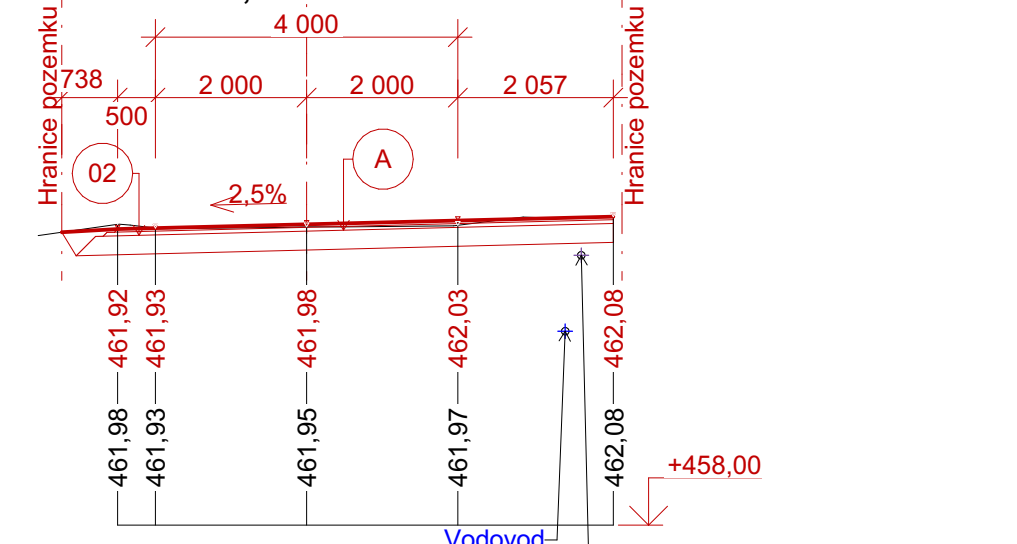
PF29 - km0,88040



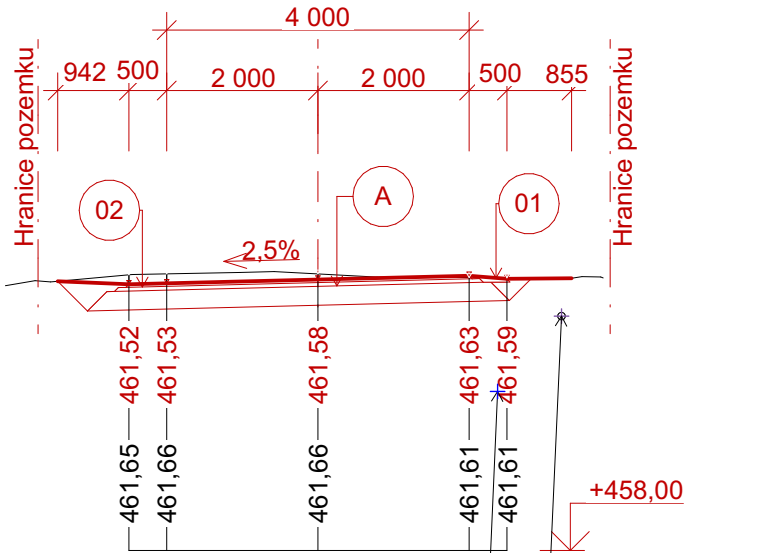
PF30 - km0,90000



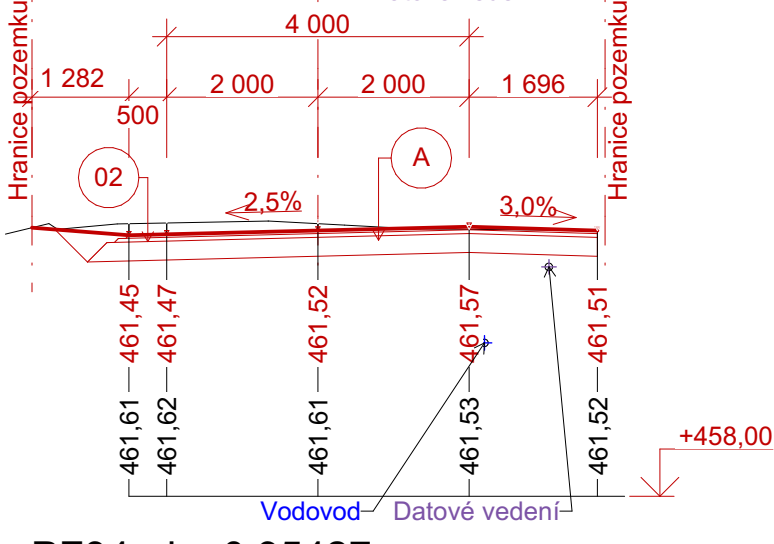
PF31 - km0,90401



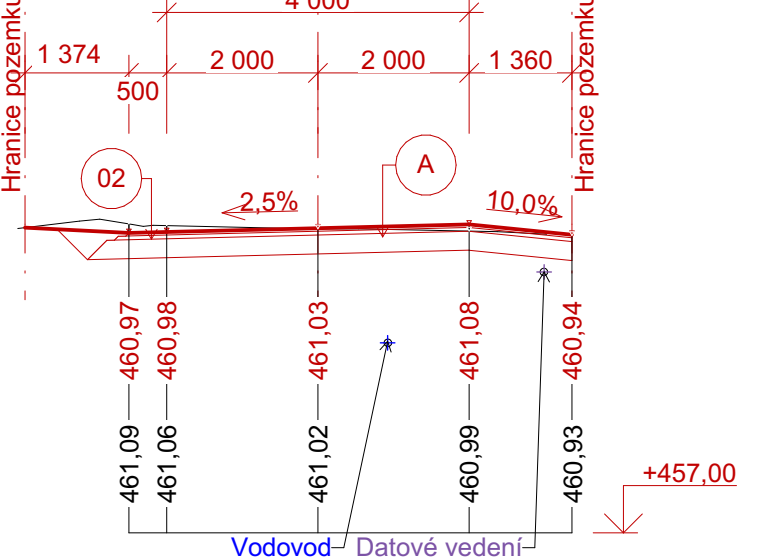
PF32 - km0,92531



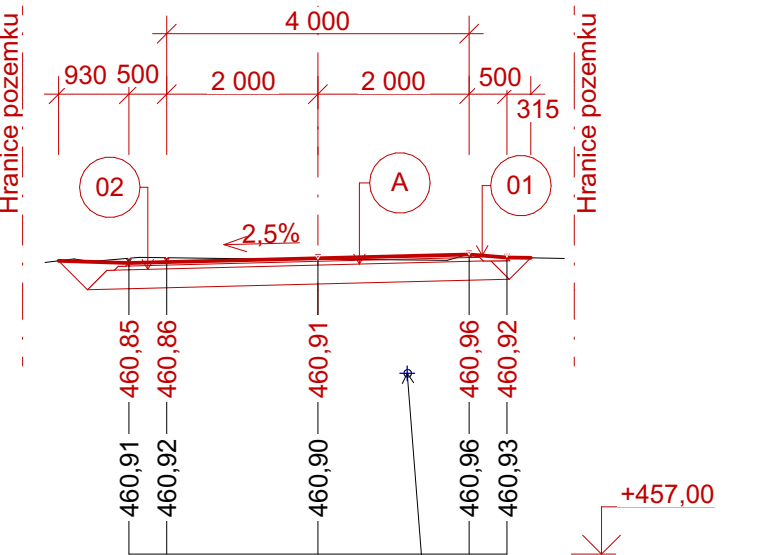
PF33 - km0,95000



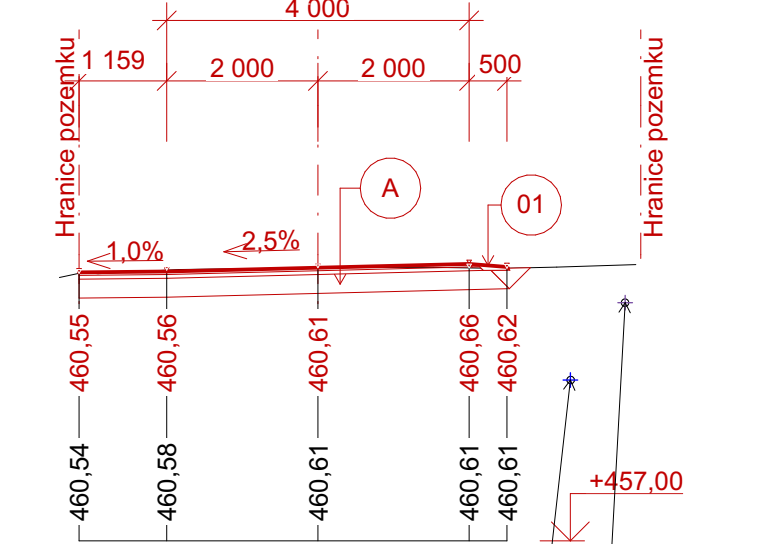
PF34 - km0,95427



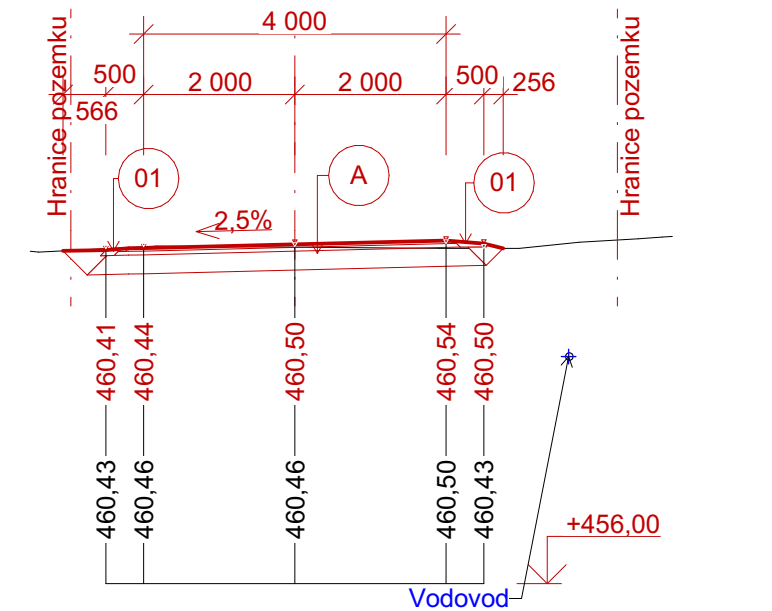
PF35 - km0,98464



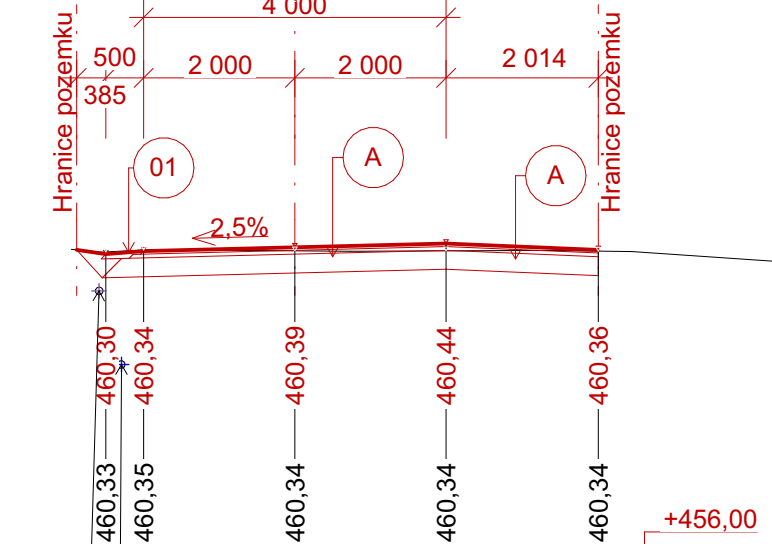
PF36 - km1,00000



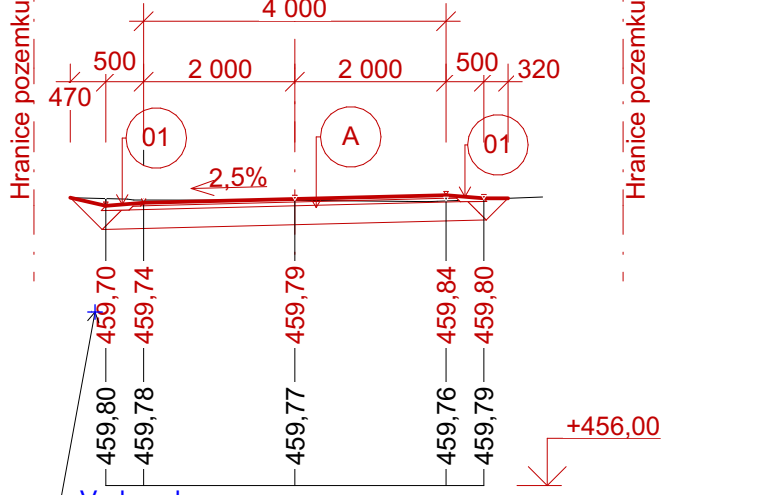
PF37 - km1,04107



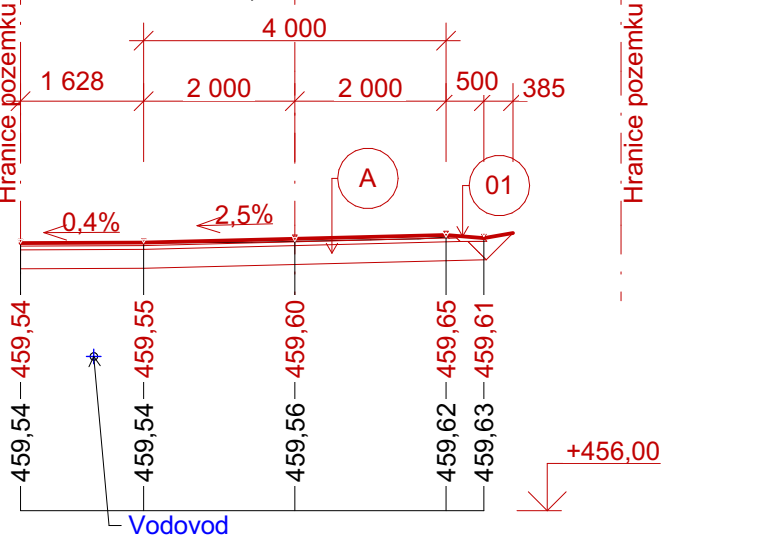
PF38 - km1,05000



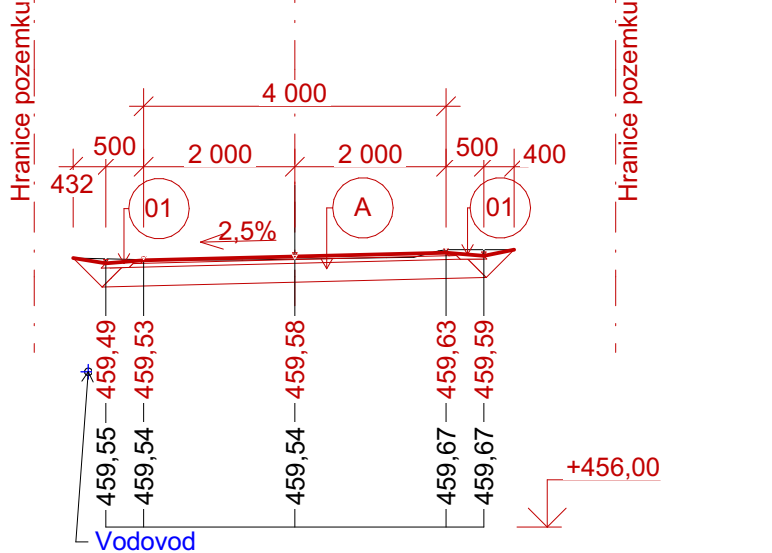
PF39 - km1,05751



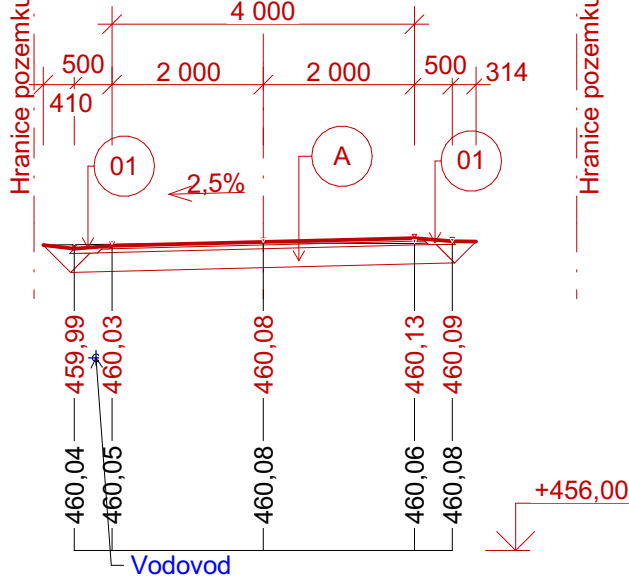
PF40 - km1,10000



PF41 - km1,11387



PF42 - km1,15000



PF43 - km1,20000

LEGENDA NAVRHOVANÝCH OBJEKTŮ

- A Skladba komunikace "A" asfaltobeton - viz výkres vzorového příčného řezu
- 01 Krajnice zemní zhutněná se zpevněním štěrkdrtí 0/32
- 02 Krajnice zpevněná - skladba "A"

Souřadný systém: JTSK
Výškový systém: Bpv

Dokumnetace pro vydání společného povolení a pro provádění stavby

REPRODUKCE TĚTO DOKUMENTACE NEBO JEJÍCH ČÁSTÍ BEZ PÍSEMNÉHO SOUHLASU Iy P-atelier JH s.r.o. JE ZAKÁZÁNA!

Zodp. projektant:	Petr Vlášek	Navrhl:	Ing. Michal Těšínský
Kontroloval:	Ing. Ondřej Peckert	Vypracoval:	Ing. Michal Těšínský
Místo:	k.ú. Rapšach	Obec:	Rapšach
Investor:	Česká republika - SPÚ, Pobočka J. Hradec, Pravdova 837/II, 377 01 Jindřichův Hradec		

Stavba:	REALIZACE CEST C2, C18, C19 a C26 v k.ú RAPŠACH		
	Oddíl:		
	D. Dokumentace objektů a technických a technologických zařízení		
	D.1 Hlavní polní cesta C2		
Obsah výkresu:	Příčné řezy - část 3		
	Stupeň PD: DSP		
	Formát: 6x44		
	Čís.zak.: J-15/22		
Měřítka:	Datum: 11/2022		
	Č. výkresu: J-15/22		
	Č. paré:		
	08		

P-atelier JH s.r.o.
Projektová a inženýrská kancelář
Nádražní 249/II, 377 01 J.Hradec
VŠECHNA PRAVA VYHRAZENA